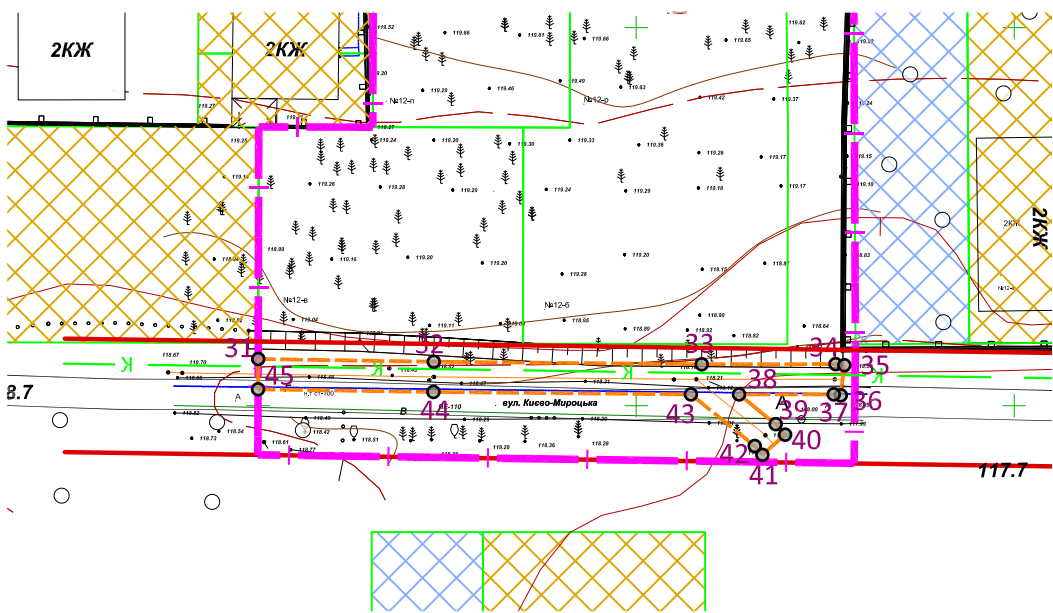
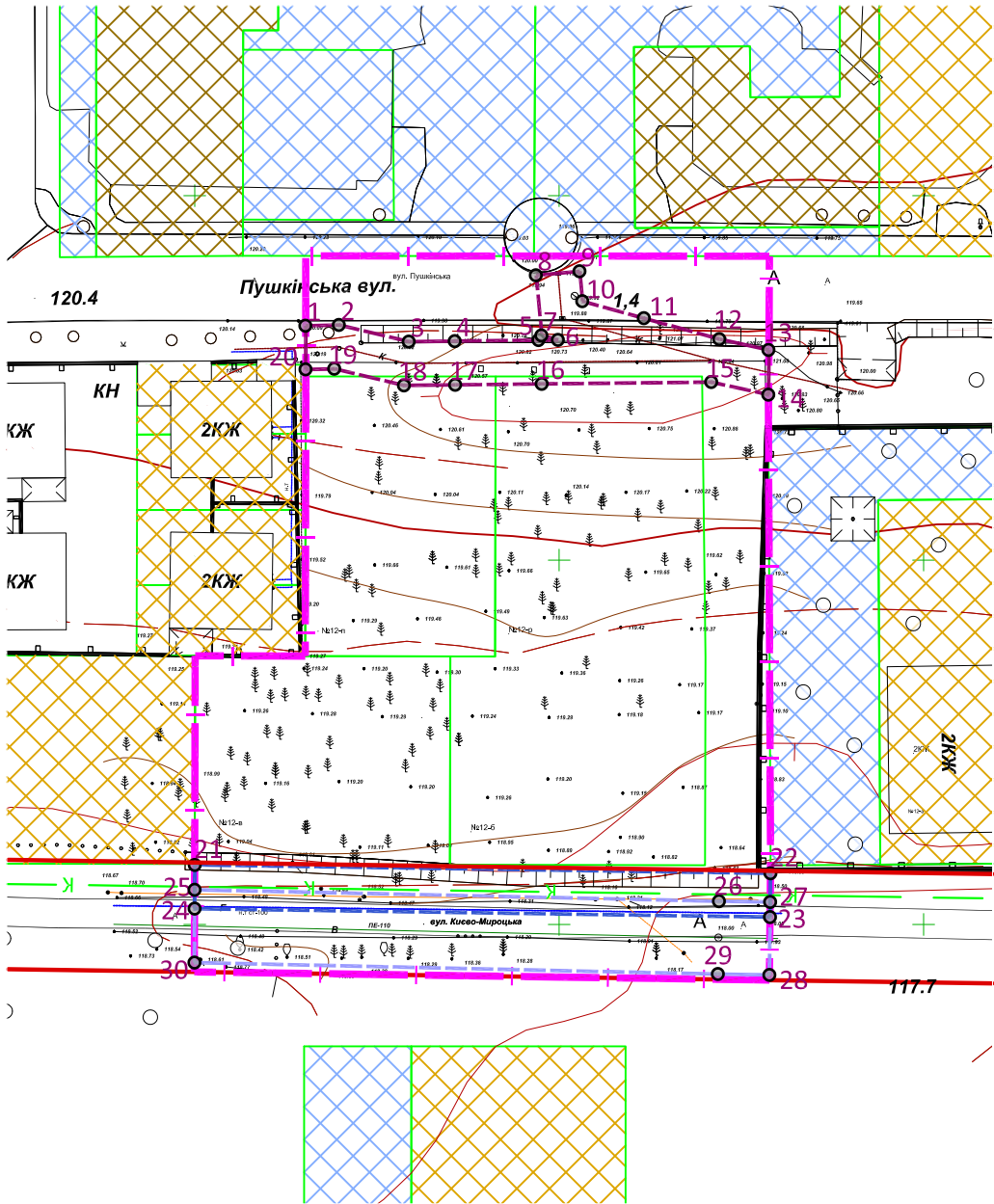


ДЕТАЛЬНИЙ ПЛАН ТЕРИТОРІЇ
орієнтовною площею 0,76 га, для садибної житлової забудови та об'єктів громадського
призначення, в межах вулиць Гоголя та Києво-Мироцька, в місті Буча, Бучанського району
Київської області

План обмежень у використанні земель, відомості про які підлягають внесенню до
Державного земельного кадастру на підставі розробленої містобудівної
документації М 1:1000

Умовні позначення

Позначення		Назва
Існуючі	Проектні	
		Території що розглядається
		Приватних земельних ділянок
		Охоронна зона навколо (уздовж) об'єкта енергетичної системи (01.05)
		Охоронна зона навколо (уздовж) об'єкта транспорту (01.03)
		Території в червоних лініях (06.01.1)
		Охоронна зона навколо інженерних комунікацій (01.05)



Каталог координат меж охоронної
зони навколо (уздовж) об'єкта
енергетичної системи (01.08)

№	X	Y
1	3 353515.18	5 593482.16
2	3 353519.77	5 593482.26
3	3 353529.36	5 593479.98
4	3 353535.66	5 593480.05
5	3 353547.15	5 593480.18
6	3 353549.82	5 593480.21
7	3 353547.56	5 593480.83
8	3 353546.80	5 593489.08
9	3 353552.77	5 593489.63
10	3 353553.15	5 593485.51
11	3 353561.60	5 593483.18
12	3 353571.96	5 593480.32
13	3 353578.71	5 593478.84
14	3 353578.67	5 593472.71
15	3 353570.85	5 593474.42
16	3 353547.60	5 593474.19
17	3 353535.72	5 593474.05
18	3 353528.69	5 593473.98
19	3 353519.14	5 593476.25
20	3 353515.19	5 593476.16
1	3 353515.18	5 593482.16

площа 0,0485 га

Каталог координат меж охоронної
зони навколо (уздовж) об'єкта
енергетичної системи (01.08)

№	X	Y
21	3 353499.99	5 593408.17
22	3 353578.98	5 593407.02
23	3 353578.92	5 593401.02
24	3 353499.97	5 593402.17
21	3 353499.99	5 593408.17

площа 0,0474 га

Каталог координат меж охоронної
зони навколо (уздовж) об'єкта
енергетичної системи (01.08)

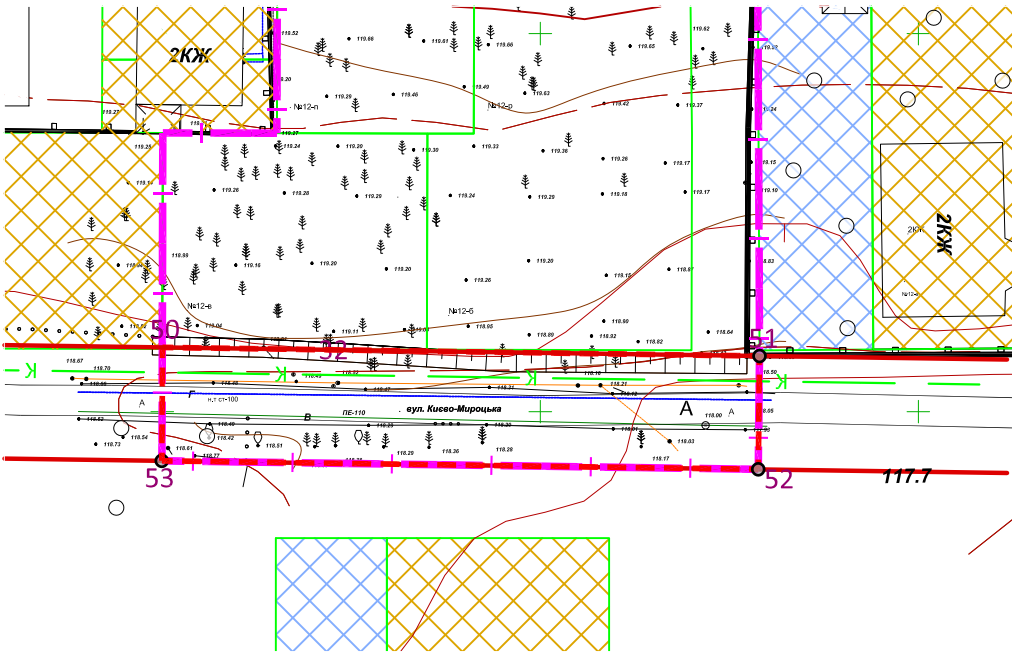
№	X	Y
25	3 353499.98	5 593404.76
26	3 353571.92	5 593403.19
27	3 353578.94	5 593403.08
28	3 353578.83	5 593393.08
29	3 353571.76	5 593393.08
30	3 353499.95	5 593394.76
25	3 353499.98	5 593404.76

площа 0,0789 га

Каталог координат меж охоронної
зони навколо (уздовж) об'єкта
енергетичної системи (01.05)

№	X	Y
31	3 353499.99	5 593406.17
32	3 353523.22	5 593405.80
33	3 353558.66	5 593405.47
34	3 353576.37	5 593405.48
35	3 353577.53	5 593405.34
36	3 353577.05	5 593401.37
37	3 353576.26	5 593401.47
38	3 353563.59	5 593401.48
39	3 353568.44	5 593397.56
40	3 353569.69	5 593396.15
41	3 353566.69	5 593393.50
42	3 353565.67	5 593394.66
43	3 353557.23	5 593401.49
44	3 353523.17	5 593401.80
45	3 353499.92	5 593402.17
31	3 353499.99	5 593406.17

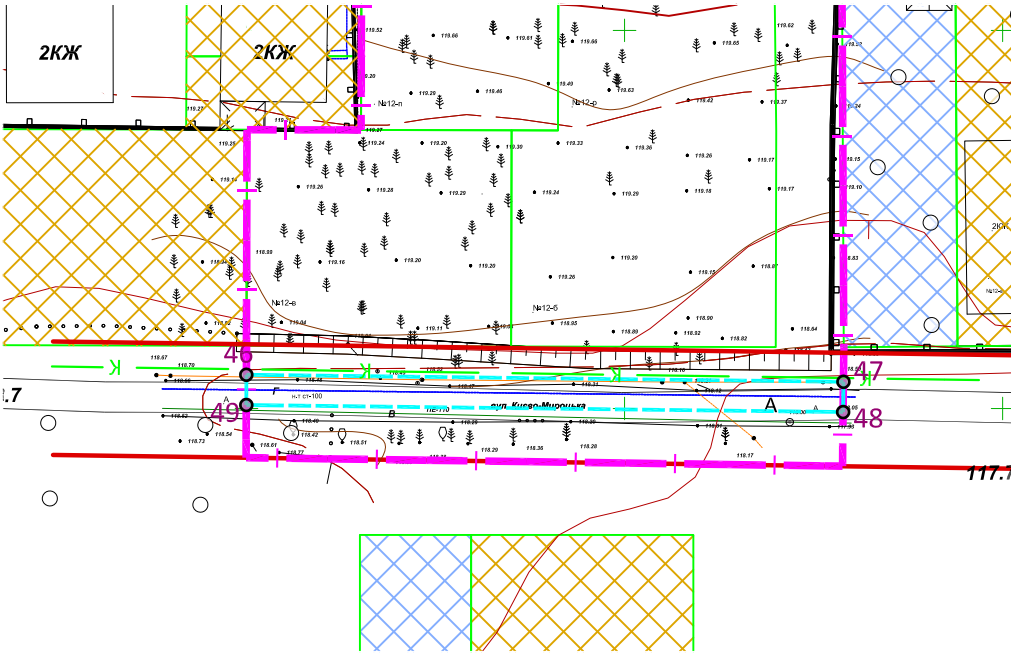
площа 0,0350 га



Каталог координат меж території в
червоних лініях (06.01.1)

№	X	Y
50	3 353500.03	5 593408.49
51	3 353578.99	5 593407.35
52	3 353578.83	5 593392.37
53	3 353499.93	5 593393.49
50	3 353500.03	5 593408.49

площа 0,1183 га



Каталог координат меж охоронної
зони навколо (уздовж) об'єкта
транспорту (01.03)

№	X	Y
46	3 353499.98	5 593404.45
47	3 353578.95	5 593403.53
48	3 353578.90	5 593399.53
49	3 353499.97	5 593400.45
46	3 353499.98	5 593404.45

площа 0,0316 га

					договір № 28-08-01 від 20.08.2024 р.			
					Замовник: КП "Бучабудзамовник"			
Зм.	Лист	№ докум.	Підп.	Дата	ДЕТАЛЬНИЙ ПЛАН ТЕРИТОРІЇ орієнтовною площею 0,76 га, для садибної житлової забудови та об'єктів громадського призначення, в межах вулиць Гоголя та Києво-Мироцька, в місті Буча, Бучанського району Київської області	Стадія	Аркуш	Аркушів
Розроб.	Перегон О.			09.2024			9	9
Перев.	Крило Т.				План сучасного використання земель за формою власності із зазначенням категорій та виду цільового призначення, з урахуванням наявних обмежень та об'єктів М 1:1000	ТОВ "Центр АПЛД"		